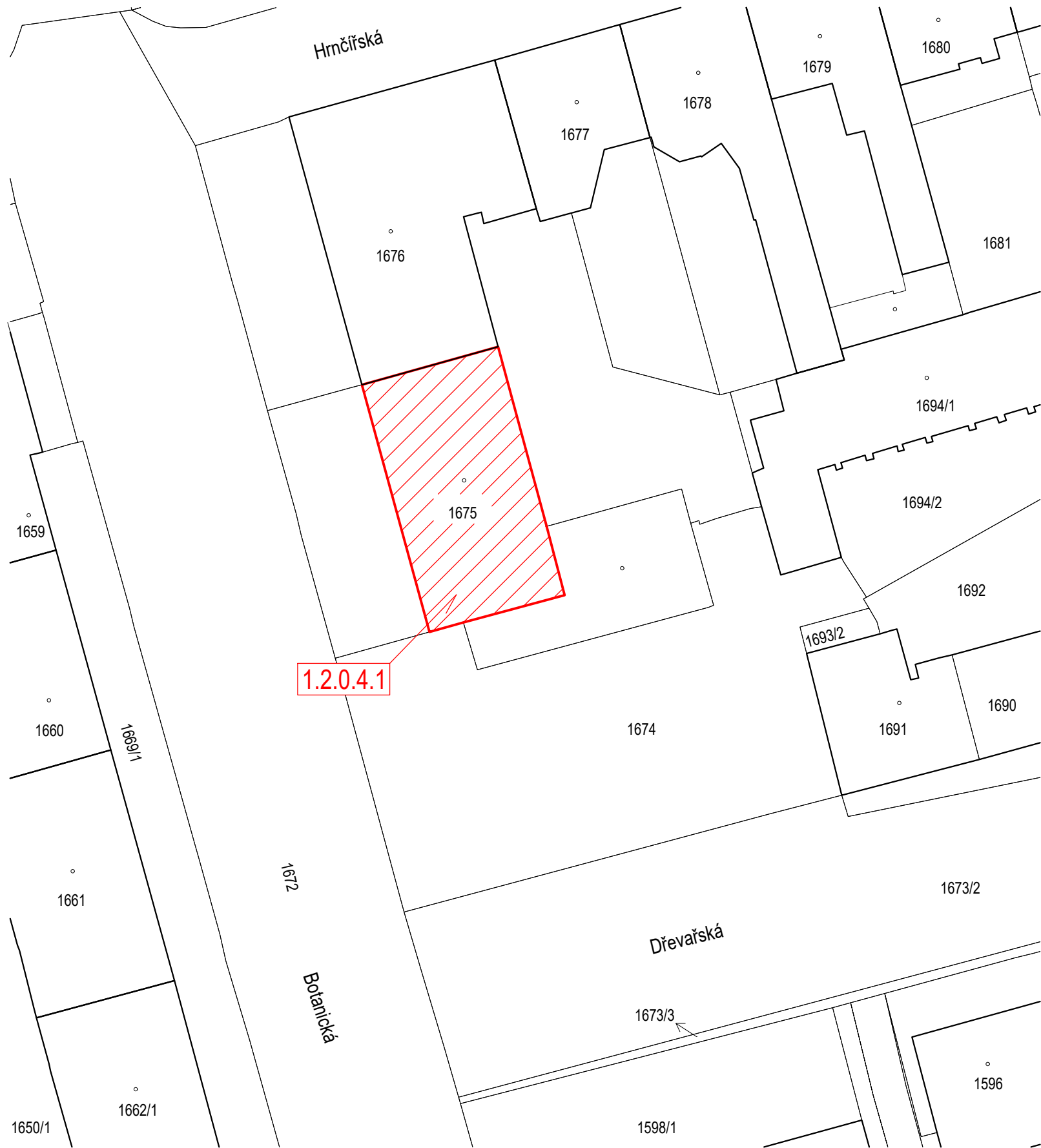


KATASTRÁLNÍ SITUAČNÍ VÝKRES



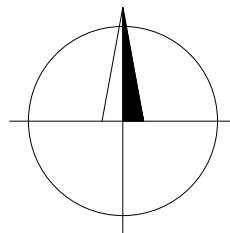
POZNÁMKA

- Přilehlé objekty nejsou předmětem projektové dokumentace.
- Před započítím všech bouracích prací bude provedeno statické zajištění dotčených konstrukcí.
- Všechny práce provádět dle platných ČSN a technologických pravidel za dodržení bezpečnosti práce.
- V případě nejasností (neshoda, rozdíl či chyba v PD) nebo nepředvídatelných okolností je nutno přizvat projektanta k posouzení resp. upřesnění dalšího postupu prací na stavbě.
- Veškeré rozměry je nutno ověřit (zaměřit dle skutečného stavu na stavbě).
- Pro všechny stavební konstrukční a montážní prvky je nutné dodržovat technologické a montážní předpisy jednotlivých výrobců.


LEGENDA



1.2.0.4.1 - BYTOVÝ DŮM, BOTANICKÁ 835/66, 602 00 BRNO - VEVEŘÍ



VÝŠKOVÝ PROFIL - B.p.v. - 0,000 = 230 m n. m.

<div><p>PROJEKCE betak.adam@gmail.com 776 662 520</p></div>	Projektová dokumentace rekonstrukce terasy bytového domu Bytový dům, Botanická 835/66, 602 00 Brno-Veveří		
projektant: Ing. Adam Běťák Pašovice 233, 687 56 Pašovice tel: +776 662 520 email: Betak.adam@gmail.com		objednatel: Statutární město Brno Dominikánské náměstí 196/1 602 00 Brno IČ: 44992785, DIČ: CZ44992785	
stupeň dokumentace: DPS, DZS		část dokumentace: Výkresová část	obsah výkresu: Katastrální situační výkres
vypracoval: Ing. Adam Běťák		zodpovědný projektant: Ing. Martin Běťák	
kontroloval: Ing. Martin Běťák		paré:	
		číslo výkresu: C.2	
formát: 2 x A4		datum: Únor 2025	měřítko: 1:500